











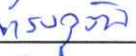










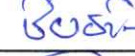










ตารางลงทะเบียน โครงการขับเคลื่อนกลไกการดำเนินงานป้องกันและลดอุบัติเหตุทางถนน (ครั้งที่ 1)

วันที่ 20 มีนาคม 2566

ณ ห้องประชุม อบต.น้ำซึม อ.เมือง จ.อุทัยธานี

ลำดับที่	ชื่อ-สกุล	ตำแหน่ง	ลายมือชื่อ (เข้า)	ลายมือชื่อ (ป่วย)	หมายเหตุ
1	นาย อำนวย สวัสดิ์	รองนายก			
2	นาย วิมล โตอึ้งม	ผ.ร.น. ๒๖			
3	นาย อัม วัฒนละออ	ผ.ร. ๒.๕			
4	นาย ภิรัต โนนดี	ผ.ร. ๒.๓			
5	นาย อำนวย สวัสดิ์	รองนายก			
6	นาย อำนวย สวัสดิ์	รองนายก			
7	นาย อำนวย สวัสดิ์	รองนายก			
8	นาย อำนวย สวัสดิ์	รองนายก			
9	นาย อำนวย สวัสดิ์	รองนายก			
10	นาย วิมล โตอึ้งม	ผ.ร.น. ๒.๖			
11	นาย อำนวย สวัสดิ์	รองนายก			
12	นาย อำนวย สวัสดิ์	รองนายก			
13	นาย อำนวย สวัสดิ์	รองนายก			
14	นาย อำนวย สวัสดิ์	รองนายก			
15	นาย อำนวย สวัสดิ์	รองนายก			
16	นาย อำนวย สวัสดิ์	รองนายก			

ตารางลงทะเบียน โครงการขับเคลื่อนกลไกการดำเนินงานป้องกันและลดอุบัติเหตุทางถนน (ครั้งที่ 1)

วันที่ 20 มีนาคม 2566

ณ ห้องประชุม อบต.น้ำซึม อ.เมือง จ.อุทัยธานี

ลำดับที่	ชื่อ-สกุล	ตำแหน่ง	ลายมือชื่อ (เข้า)	ลายมือชื่อ (บ่าย)	หมายเหตุ
17	นายวิวัฒน์ วัฒน	รองนายก อบต.			
18	ลำที่ ร.ต. เศรษฐศิลป์ ศรีนุช	ผู้ช่วยนายช่างโยธา			
19	น.ส. ชัยนาถ อินทจักรวรรดิ	ผอ.สทอ. อ.เมือง			
20	นางวรรณ นวลขจรเมฆ	ผอ. สทอ. อ.เมือง			
21	ศิริวัฒน์ ขนดี	ผอ. กว. อ.เมือง			
22	อ.ลลิตาพร อภิสิทธิ์	ผอ. นายช่างสำรวจ			
23	น.ส. สุกัญญา จันทร์กลีกรณ	ผอ. สำนักบริหารช่างโยธา			
24	นายวิวัฒน์ นิลโลง	ผอ. กว. อ.เมือง			
25	วิวัฒน์ นกข	ผอ. กว. อ.เมือง			
26	นางสาวฉวีพร เขียวทอ	ผอ. สทอ. อ.เมือง			
27	นางสาว สุธาดา เอนกสง	ผอ. กว. อ.เมือง			
28	นาย กว. ขนดี	ผอ. กว. อ.เมือง			
29	นาย วิเศษ อภิเดช	ผอ. นายช่างสำรวจ			
30	นายสุวิมล อภิสิทธิ์	ผอ. นักจัดการในช่างโยธา			
31	นางสาว วิเศษ นิลโลง	ผอ. กว. อ.เมือง			
32	นางสาววิมล นกข	ผอ. กว. อ.เมือง			

รายงานการประชุมขับเคลื่อนการดำเนินงานป้องกัน
และลดอุบัติเหตุทางถนนระดับตำบล
ตำบลน้ำซึม อำเภอเมืองอุทัยธานี จังหวัดอุทัยธานี

วันที่ ๒๐ มีนาคม ๒๕๖๖

ณ ห้องประชุมองค์การบริหารส่วนตำบลน้ำซึม
อำเภอเมืองอุทัยธานี จังหวัดอุทัยธานี

จากข้อมูลจุดเสี่ยงอุบัติเหตุ...

กิจกรรมที่ 1 สำรวจจุดเสี่ยงอุบัติเหตุในชุมชน?

กิจกรรมที่ 2 วิเคราะห์ปัญหา

- ด้านคน เช่น พฤติกรรม

- ด้านกายภาพ เช่น สภาพถนน ทางแยก ทางร่วม

กิจกรรมที่ 3 หาแนวทางแก้ไขปัญหาจุดเสี่ยงอุบัติเหตุอย่างไรบ้าง?

เดือน: ทั้งหมด |
 วัน: ทั้งหมด |
 วันที่: ทั้งหมด |
 ภูมิภาค: ทั้งหมด |
 จังหวัด: อุทัยธานี |
 อำเภอ: เมืองอุทัยธานี |
 ตำบล: น้ำซึม

สะสม รวม ปี 2565

113

111

บาดเจ็บ สะสม ปี65

2

เสียชีวิต สะสม ปี65

0

ทุพพลภาพ สะสม ปี65

สะสม รวม ปี 2566

19

19

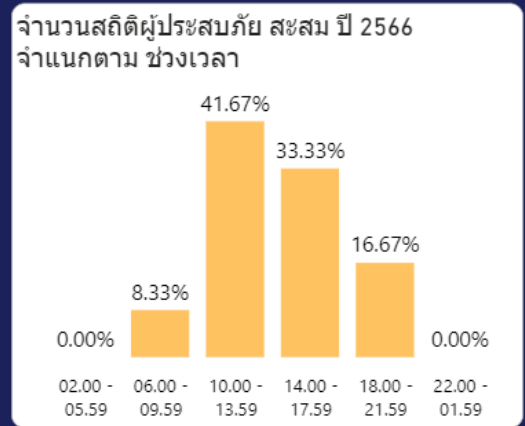
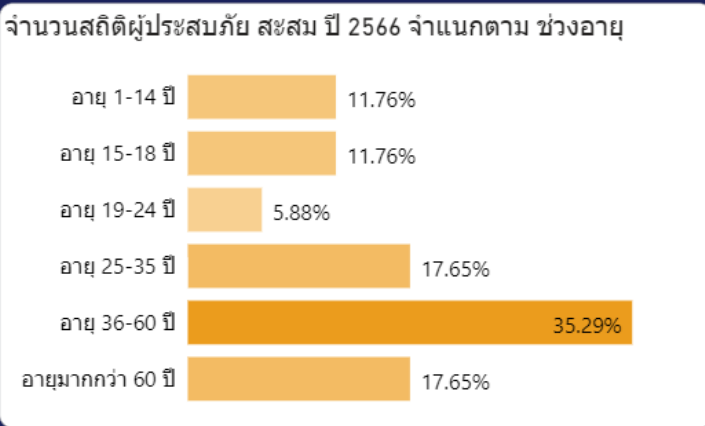
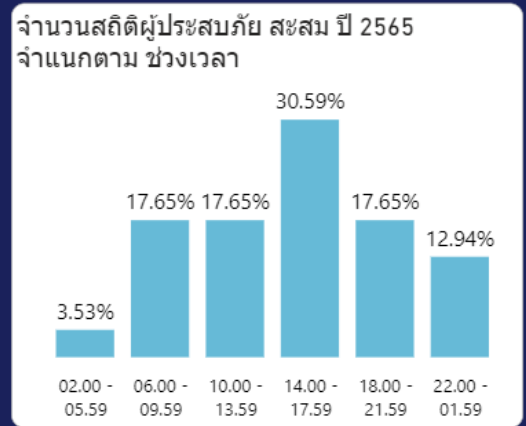
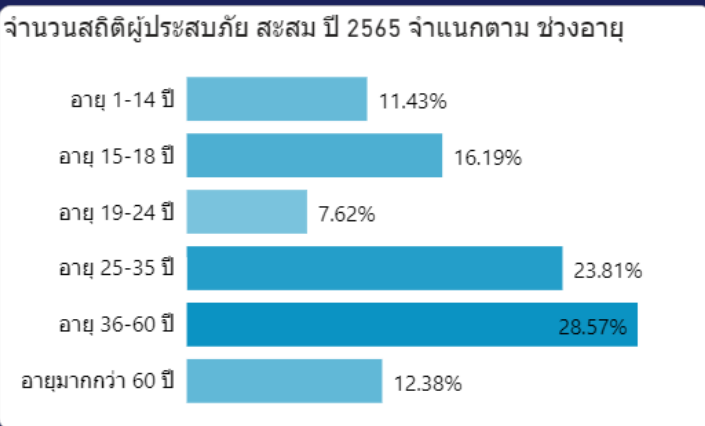
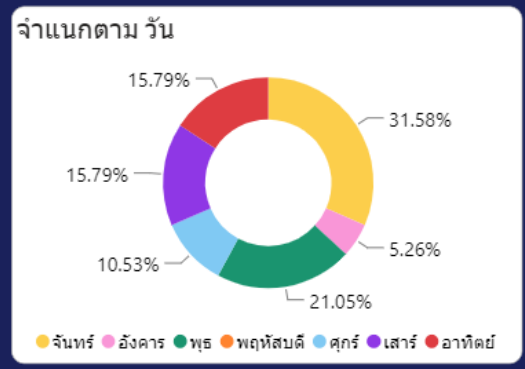
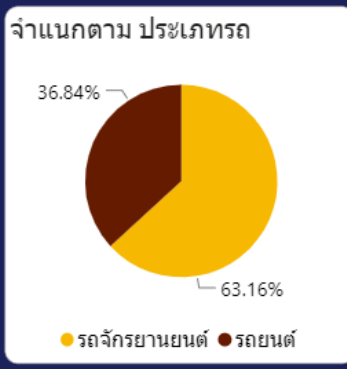
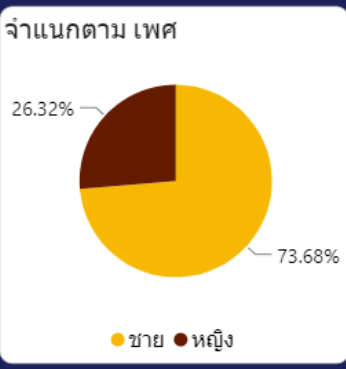
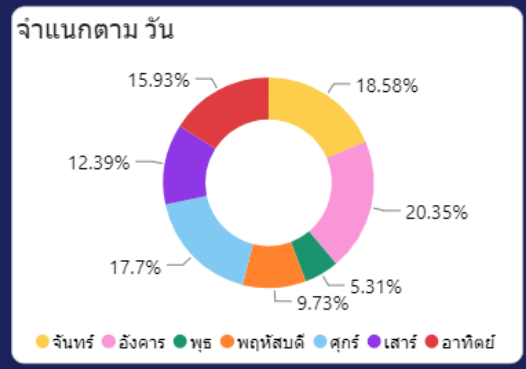
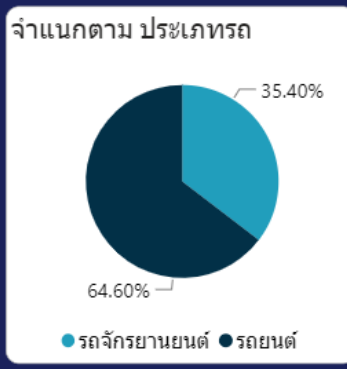
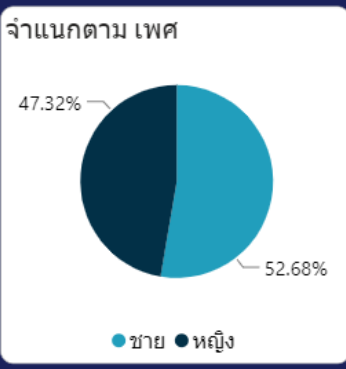
บาดเจ็บ สะสม ปี66

0

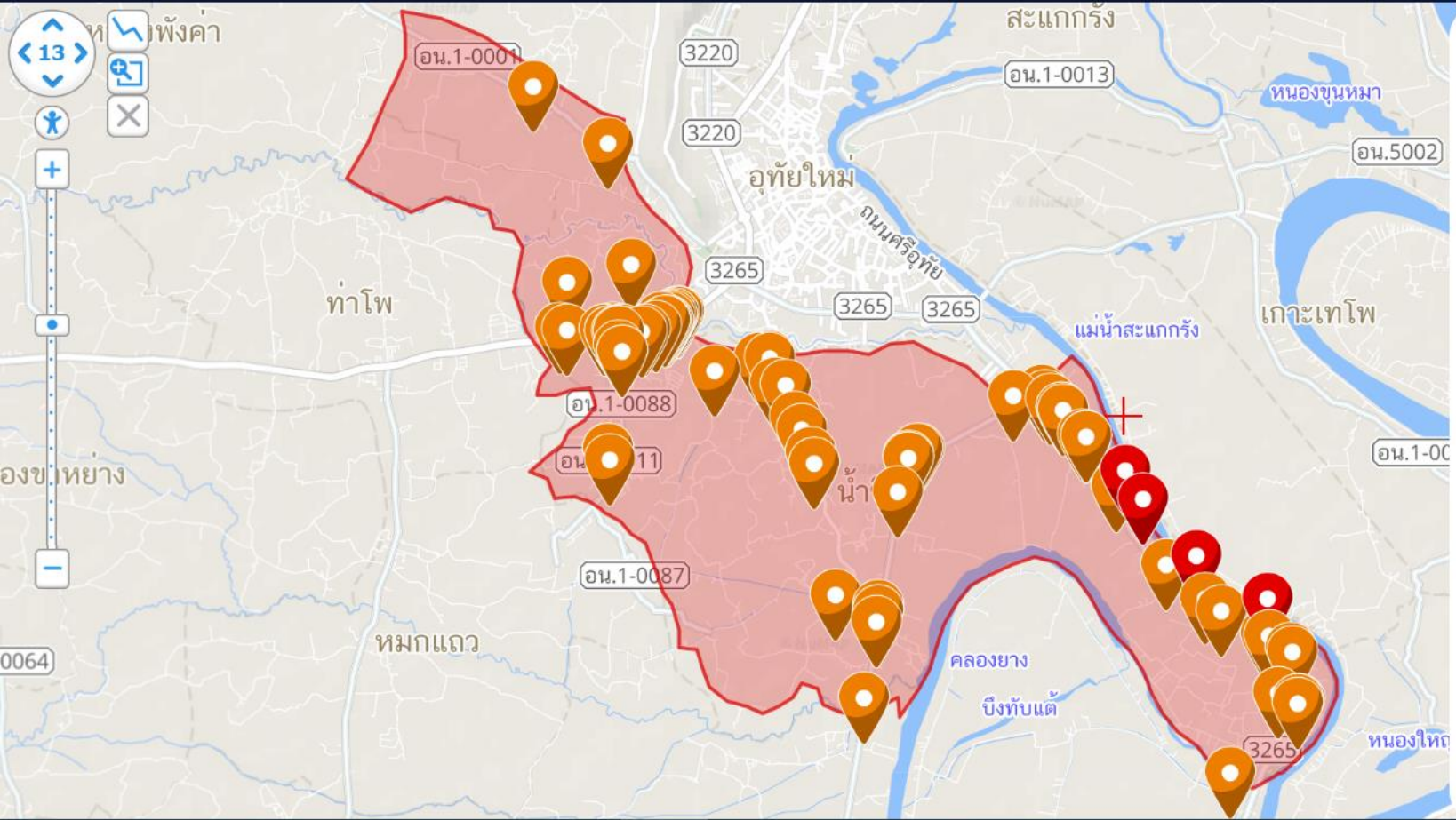
เสียชีวิต สะสม ปี66

0

ทุพพลภาพ สะสม ปี66



แผนที่จุดเกิดเหตุทั่วประเทศ



อุทัยธานี เมืองอุทัยธานี น้ำซึม

ค้นหาสถานที่ใกล้เคียงด้วยไอคอน

เลือกจุดตำแหน่งในแผนที่ที่ต้องการ และ เลือกข้อมูลปี รัศมี แล้วกดค้นหา
 ค้นหา

นอกจากนี้ ท่านยังสามารถค้นหาจากเขตการปกครองจากตัวเลือกด้านบน หรือคลิกที่ปุ่มด้านซ้ายบนเพื่อวาดขอบเขตตามต้องการได้ โดยต้องมีขนาดไม่เกิน 5 ตร.กม.

เสียชีวิต 7 <small>(คน)</small>	บาดเจ็บ 134 <small>(คน)</small>	รวมทั้งหมด 141 <small>(คน)</small>
---	---	--

จำนวนผู้เสียชีวิต		จำนวนผู้บาดเจ็บ	
ผู้ชาย 5 <small>(ราย)</small>	ผู้หญิง 2 <small>(ราย)</small>	ผู้ชาย 81 <small>(คน)</small>	ผู้หญิง 53 <small>(คน)</small>

จุดเสี่ยงอุบัติเหตุในชุมชน ต.น้ำซึม อ.เมือง จ.อุทัยธานี

1. ทางโค้งวาสนา ทางไปมโนรมย์ (ถนนหมายเลข 3265)

ปัญหา

1. สภาพพื้นผิวถนนชำรุด ขรุขระ ช่วงทางโค้ง
2. ขับซัดด้วยความเร็ว
3. มีคนต่างพื้นที่ขับผ่าน ไม่ชำนาญทาง
4. ไม่มีป้ายเตือนทางโค้งอันตราย พื้นผิวถนนชำรุด
5. ไม่สวมหมวกกันน็อก

แก้ไข

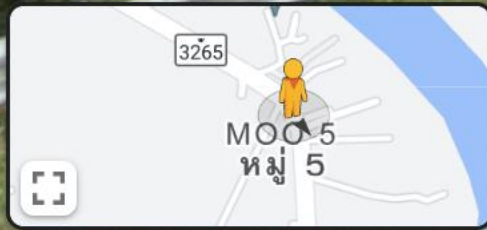
1. ประสานแขวงซ่อมแซมผิวถนน
2. ติดป้ายโค้งอันตราย ผิวถนนชำรุดช่องทางซ้าย
3. ป้ายเตือนชลอความเร็ว
4. ตรวจ/เตือน บังคับใช้ความเร็วและการสวมหมวกกันน็อก
5. ติดตั้งไฟกระพริบ/มีไฟที่ป้ายความเร็ว เพื่อเป็นจุดนำสายตาในการระมัดระวังทางโค้ง


← 3265

Nam Suem, Uthai Thani

Google Street View

Oct 2022 [See more dates](#)

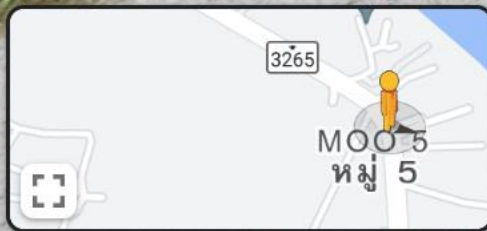


← 3265  

Nam Suem, Uthai Thani

 Google Street View

Oct 2022 [See more dates](#)



Google



2. ป้ายปตท.โคกหม้อ (ถนนหมายเลข 333)

ปัญหา

1. เส้นขาว-ดำ บริเวณด้านหน้าป้ายปตท. มีรถจอดบดบังทัศนวิสัย
2. เส้นขาว-ดำ บริเวณหน้าร้านอะไหล่รถไถ มีรถจอดและร้านค้ามาจอดบนพื้นผิวถนน บดบังทัศนวิสัย
3. ซอยด้านข้างป้ายปตท. มีรถเข้า-ออก จำนวนมาก มีสถานีราชการ ไม่มีป้ายเตือน

แก้ไข

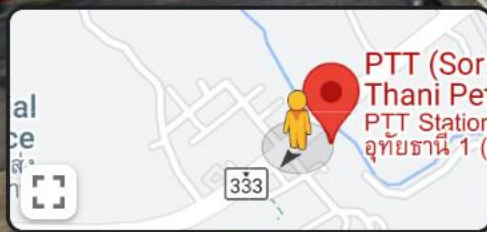

1. ตีเส้นขาว-แดง บริเวณด้านหน้าป้ายปตท.และหน้าร้านอะไหล่รถไถ ตลอดแนว
2. ติดป้ายเตือนมีรถเข้า-ออกซอย
3. มาตรการองค์กรในหน่วยงานราชการ ย้อนศร,การสวมหมวกกันน็อก,การคาดเข็มขัดนิรภัย

← 333

Nam Suem, Uthai Thani

Google Street View

Aug 2022 [See more dates](#)



Google

← 333

Nam Suem, Uthai Thani



Google Street View

Aug 2022 See more dates




PTT (Sor. Ut
Thani Petro
PTT Station ปตท
อุทัยธานี 1 (ท.จ

333

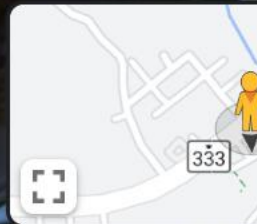
← 333  

Nam Suem, Uthai Thani

 Google Street View

Aug 2022 [See more dates](#)



 PTT (Sor. Ut
Thani Petrol
PTT Station ปต
อุทัยธานี 1 (ทจ

Google

3. ถนนเส้นหลักหมายเลข 333 ทางเข้าด้านหลังสสจ.อุทัยธานี

ปัญหา

1. ชั้บรถย้อนศร
2. จุดกลับรถอยู่ใกล้กับทางเข้า/เกาะกลาง
3. เป็นศูนย์ราชการ มีรถเข้า-ออกในซอย

แก้ไข

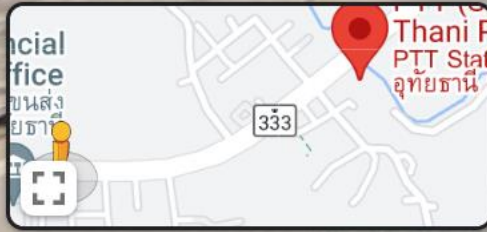
1. เพิ่มอุปกรณ์กั้นเกาะกลางให้พ้นระยะที่จะเกิดการย้อนศร
2. มาตรการองค์กรในหน่วยงานราชการ ย้อนศร, การสวมหมวกกันน็อก, การคาดเข็มขัดนิรภัย

← 333

Nam Suem, Uthai Thani

Google Street View

Jun 2022 See more dates



Google